

# 大阪港水質調査のお知らせ

発注者：国土交通省 近畿地方整備局 大阪港湾・空港整備事務所

受注者：三洋テクノマリン株式会社 06-6155-5107

現場代理人：森 航大(携帯)080-7851-3867

大阪港北港南地区航路(-16m)附带施設工事箇所における周辺海域の水質調査を行うものです。

1. 期間：令和4年4月上旬～令和4年10月31日
2. 時間：日の出から日没まで
3. 場所：大阪市此花区夢洲東1丁目地先の新島周辺の7地点（図-1参照）
4. 方法：機器計測：工事实施中の毎日、作業船をGPSにより調査地点に誘導し、水質及び透明度の観測を実施します。また、週一回、採水器を用いて水質分析用試料を採水します。1地点あたりの作業時間は最大20分程度です。（図-2、図-3参照）
5. 安全対策：周囲の船舶の監視に努め、接近船舶がある場合には避航します。

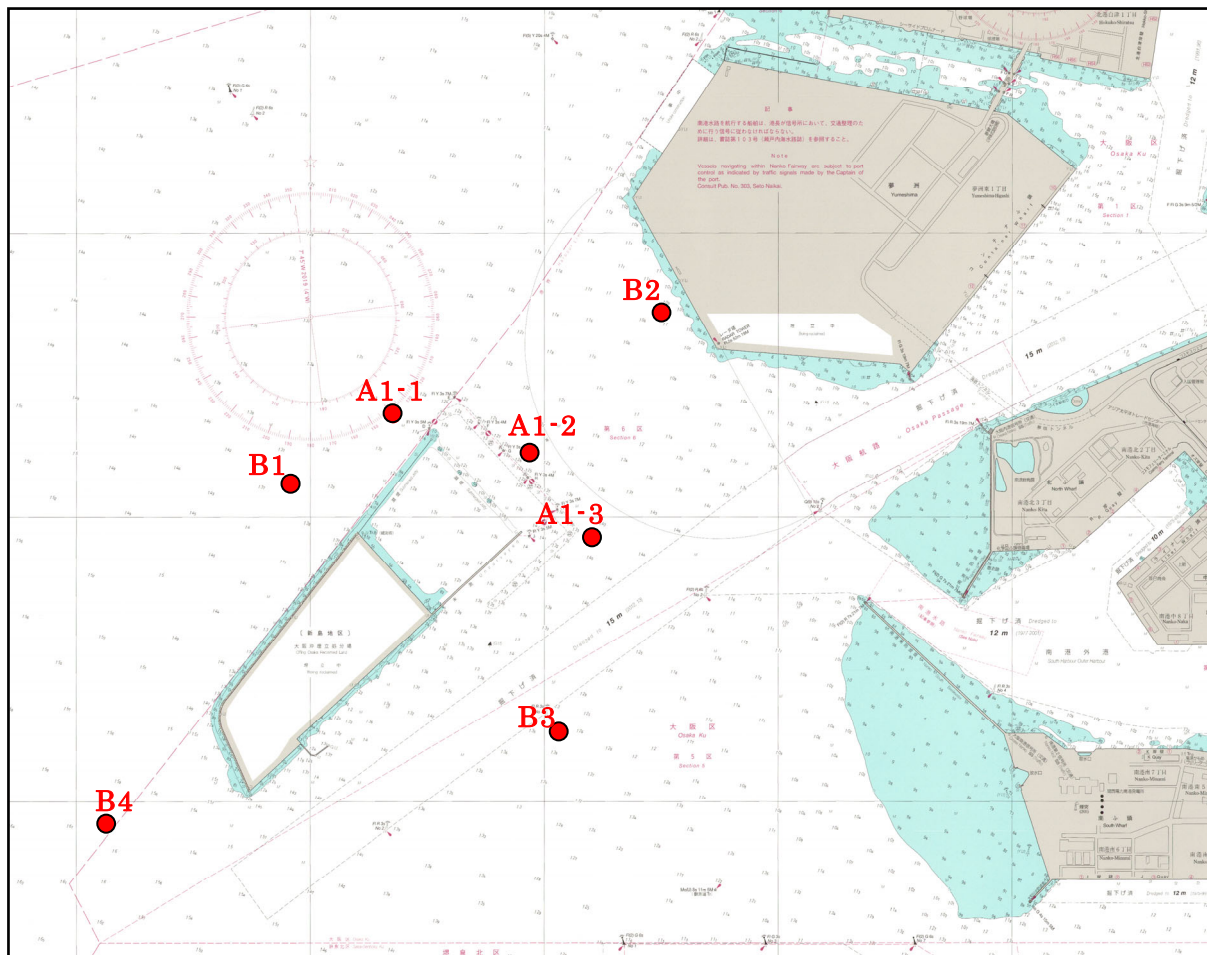


図-1 調査場所(大阪港)

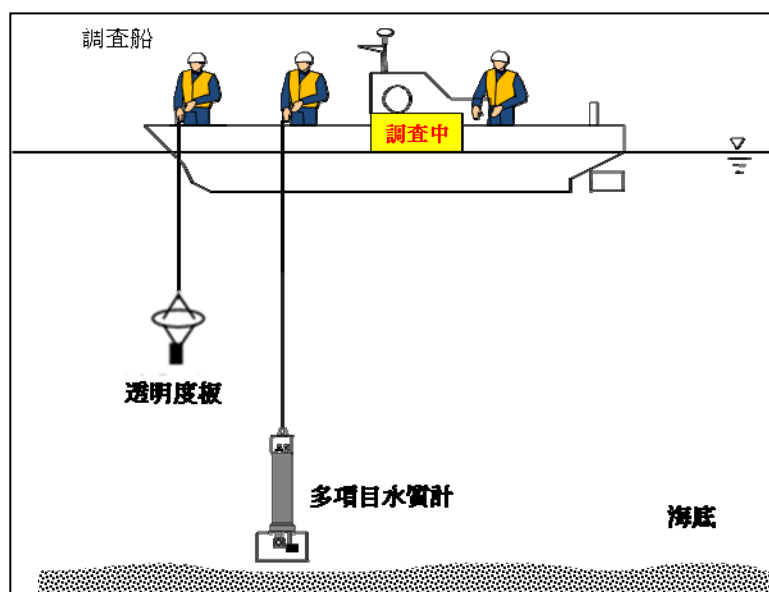


図-2 水質及び透明度の計測(毎日)

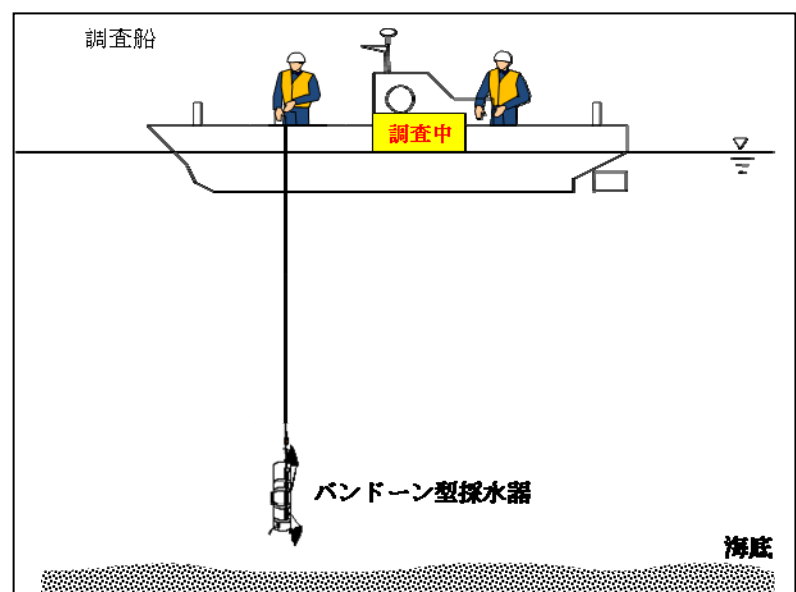


図-3 水質分析用試料の採水(週一回)