

# 关于阪神港大阪区第6区新岛建设工程航泊禁止区域等的作业的通知

施工者：五洋・AOMI特定建设工事共同企业体

电话：06-6115-8205

咨询处：大阪港航行安全信息中心

电话：06-6612-4363

【网站：<http://www.osakaharbor-info.com/>】

发包者：国土交通省近畿地方整備局大阪港湾・空港整備事務所 电话：06-6574-8562

在阪神港大阪区第6区的航泊禁止区域及与之相邻的下图区域内，将实施①砂堆投放、②防砂层设置、③基础抛石投放、④杂石投放、⑤袋装护基制作与设置、⑥回填材料投放、⑦中层混合处理施工，请附近航行船舶充分注意作业船的出入等情况再航行。

## 1. 工期及作业时间

・2022年1月11日～2023年2月28日

・白天作业：日出～日落

## 2. 工程内容

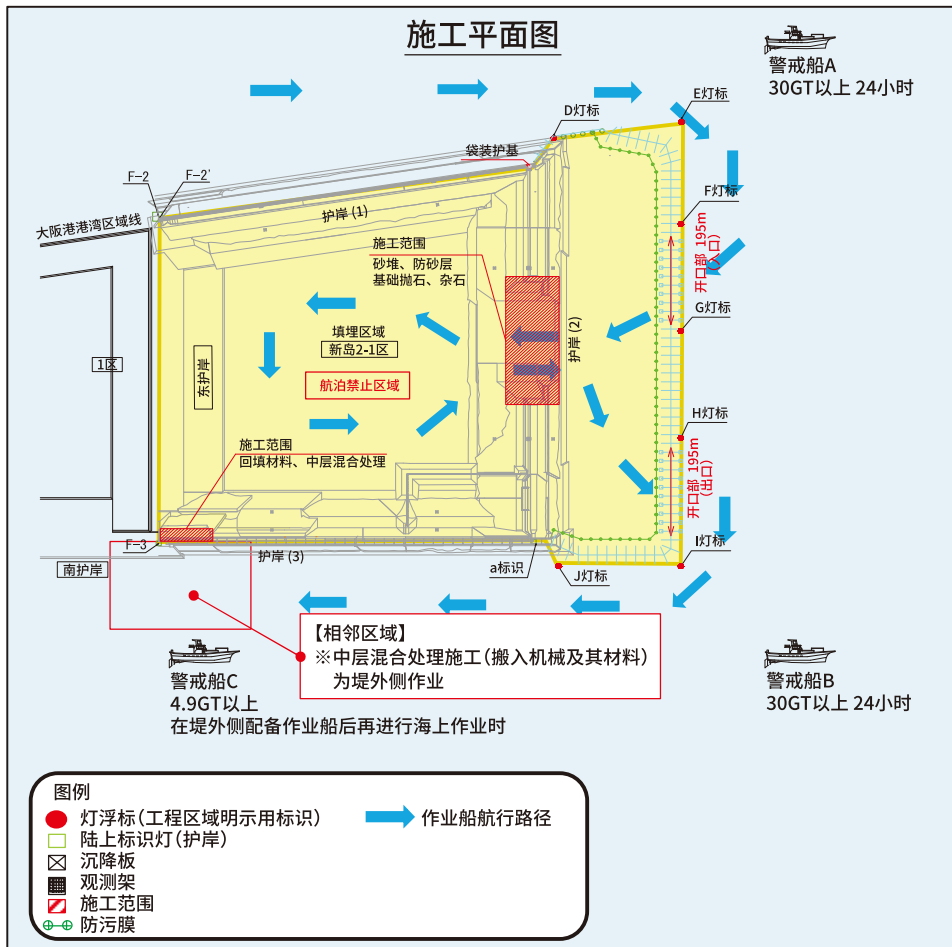
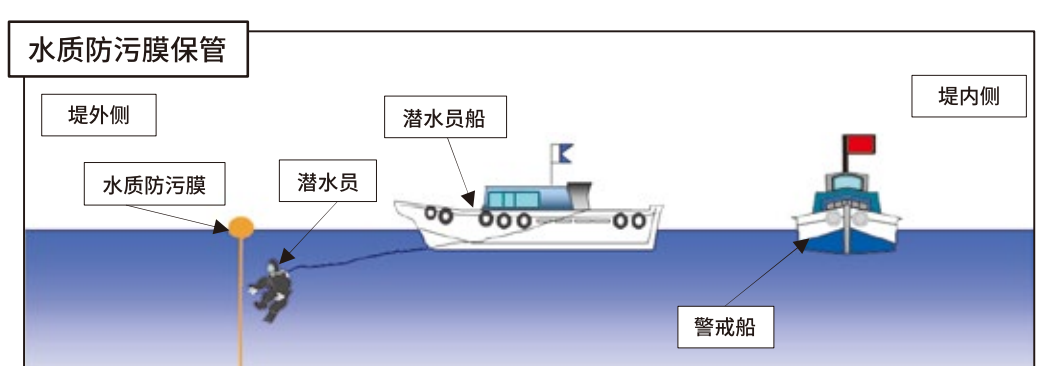
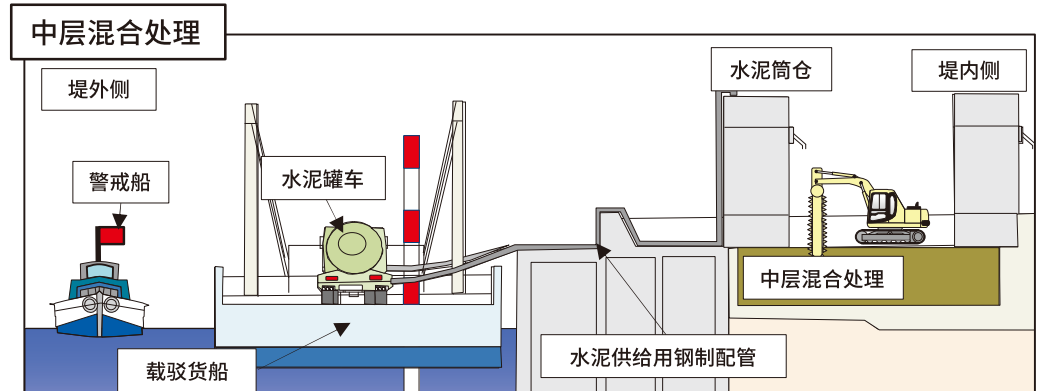
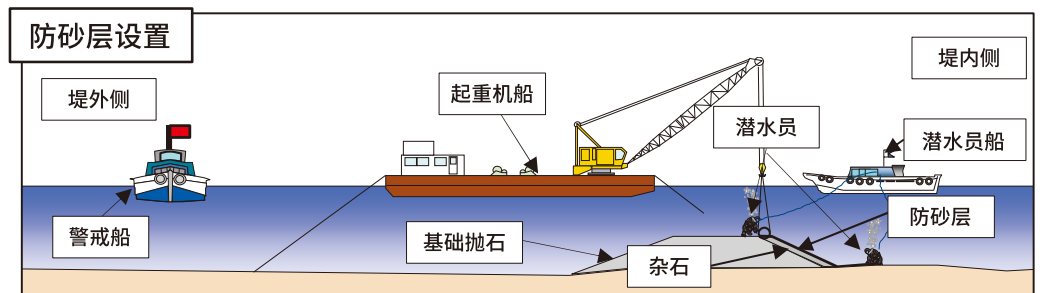
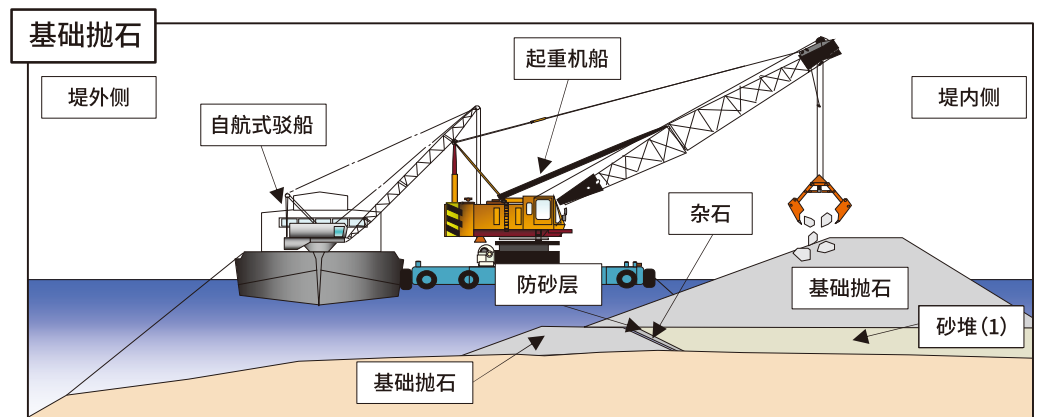
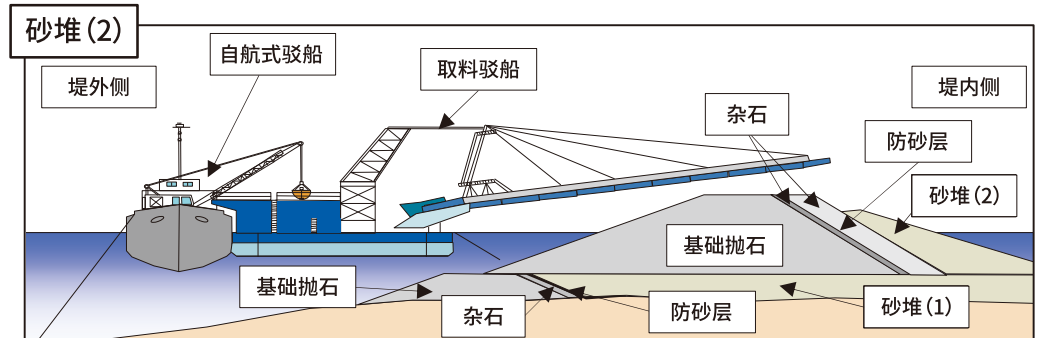
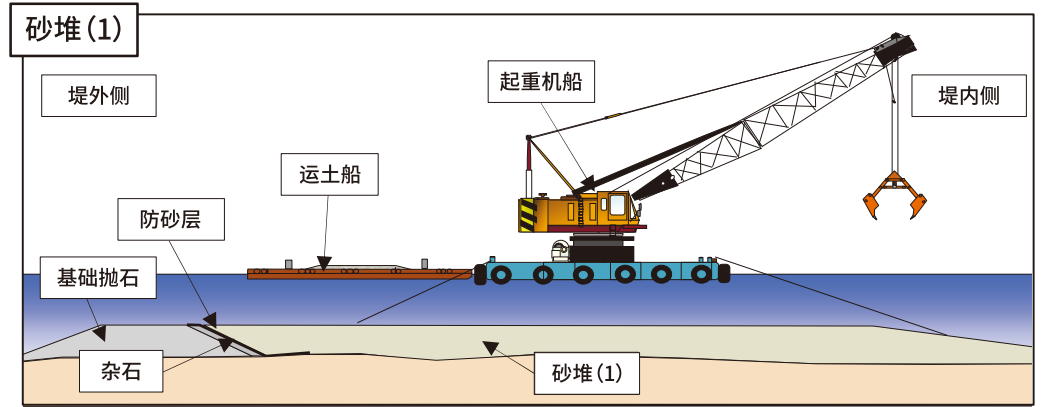
在下图所示的区域内实施如下作业。

**【航泊禁止区域】** ①砂堆投放、②防砂层设置、③基础抛石投放  
④杂石投放、⑤袋装护基制作与设置、⑥回填材料投放  
⑦中层混合处理施工

**【相邻的区域】** ⑦中层混合处理施工（搬入机械及其材料）

工种	2021年		2022年										2023年			
	11月	12月	1月	2月	3月	4月	5月	6月	7月	8月	9月	10月	11月	12月	1月	2月
准备工作																
①砂堆投放																
②防砂层设置																
③基础抛石投放																
④杂石投放																
⑤袋装护基制作与设置																
⑥回填材料投放																
⑦中层混合处理																
⑧防污膜保管																
⑨监视船配备																
后续整理																

## 3. 作业概要



## 4. 安全对策

- 在作业船上悬挂《海上冲突预防法》所规定的灯火、形象物，并同时悬挂目的地表示旗（※参照①）。
- 潜水作业时，配备1艘警戒船（4.9GT级）。
- 潜水作业过程中悬挂国际信号“A旗”（※参照②）。
- 如下图所示，配备悬挂警戒船旗（※参照③）的警戒船，以提请附近航行船舶注意。

基点	大阪灯塔	坐标	34-38-36.6N	135-22-44.7E
A点	从基点起	251度32分29秒	1,979m的地方	
B点	从A点起	350度26分04秒	76m的地方	
C点	从B点起	38度28分04秒	364m的地方	
D点	从C点起	136度24分47秒	1,100m的地方	
E点	从D点起	226度21分04秒	1,200m的地方	
F点	从E点起	316度19分42秒	150m的地方	

警戒船类别	性能、设备	艘数	警戒时间
警戒指挥船A	30GT以上 (搭载国际VHF)	1	24小时
警戒船B	30GT以上	1	24小时
警戒船C	4.9GT以上	1	作业时

