

# 阪神港大阪区第6区新島建設工事に伴う航泊禁止区域等の作業のお知らせ

施工者：五洋・あおみ特定建設工事共同企業体  
 問合せ先：大阪港航行安全情報センター  
 【ホームページアドレス：http://www.osakaharbor-info.com/】  
 発注者：国土交通省近畿地方整備局大阪港湾・空港整備事務所 TEL:06-6574-8562

阪神港大阪区第6区の航泊禁止区域及び隣接する下図の区域において、①盛砂投入、②防砂シート設置、③基礎捨石投入、④雑石投入、⑤袋詰根固製作・設置、⑥裏埋材投入、⑦中層混合処理工の作業を行いますので、付近を航行する船舶は作業船の出入り等に十分注意のうえ航行願います。

## 1. 工事期間及び時間

- ・令和4年1月11日～令和5年2月28日までの間
- ・作業時間：日出～日没

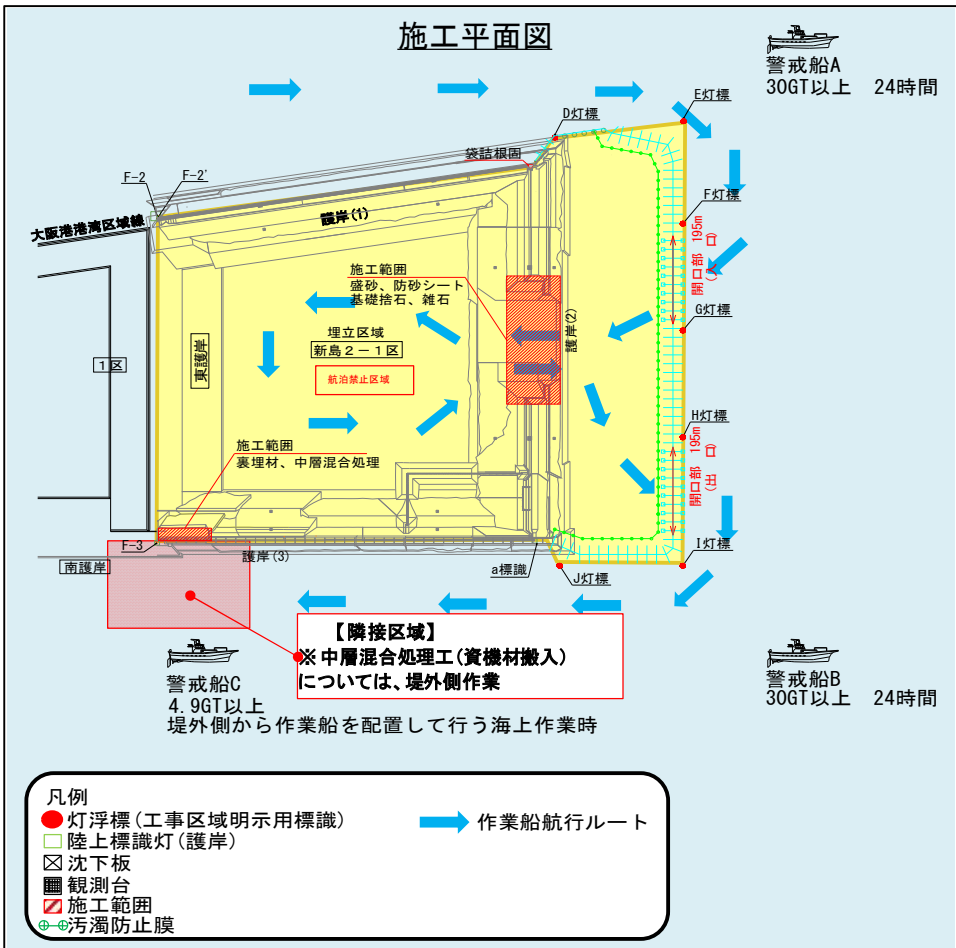
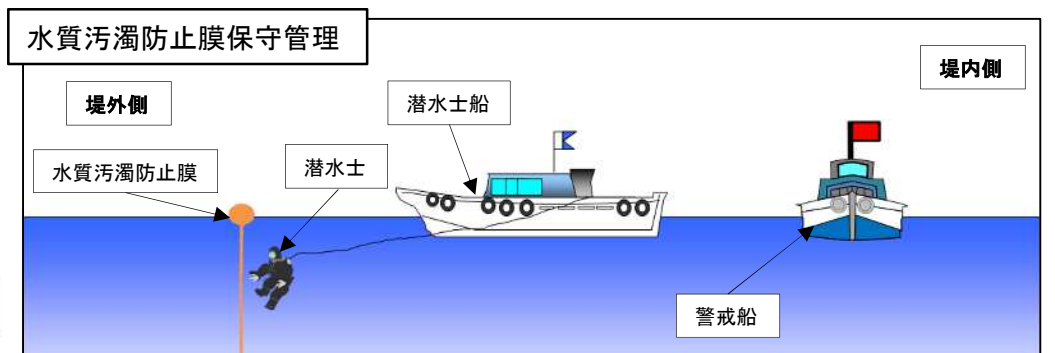
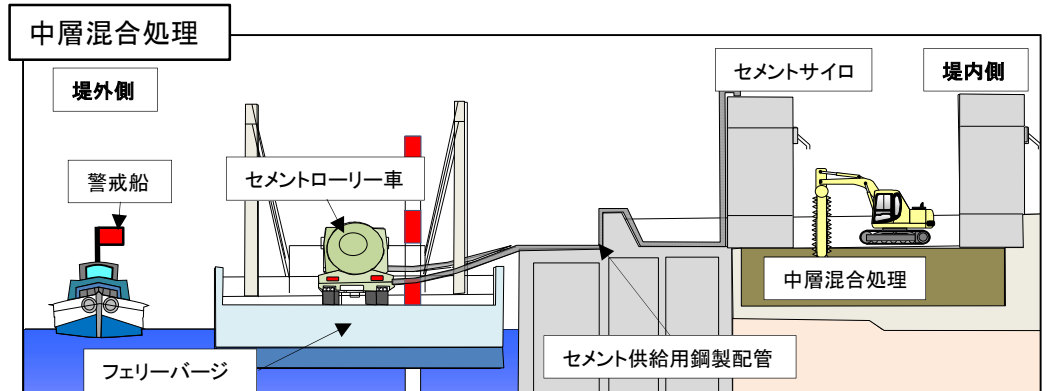
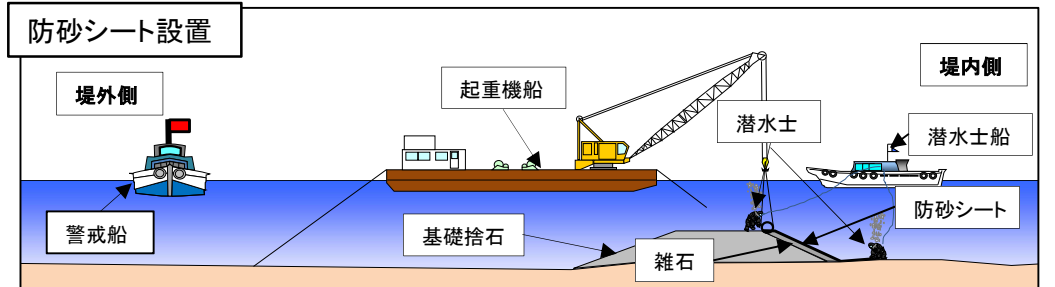
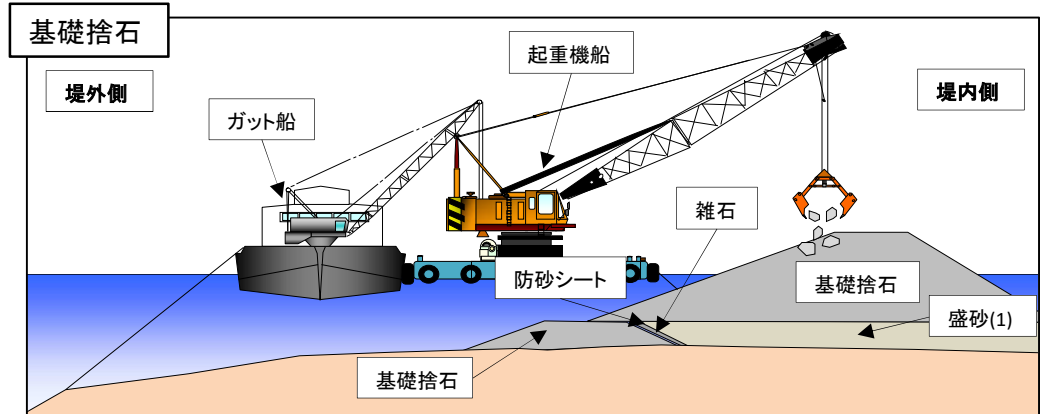
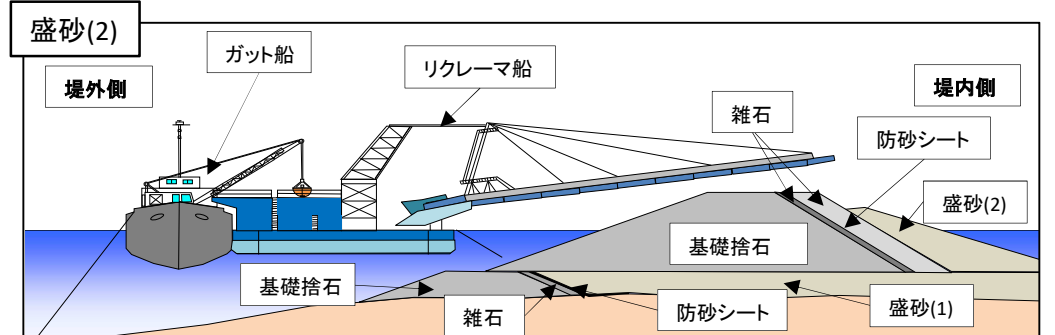
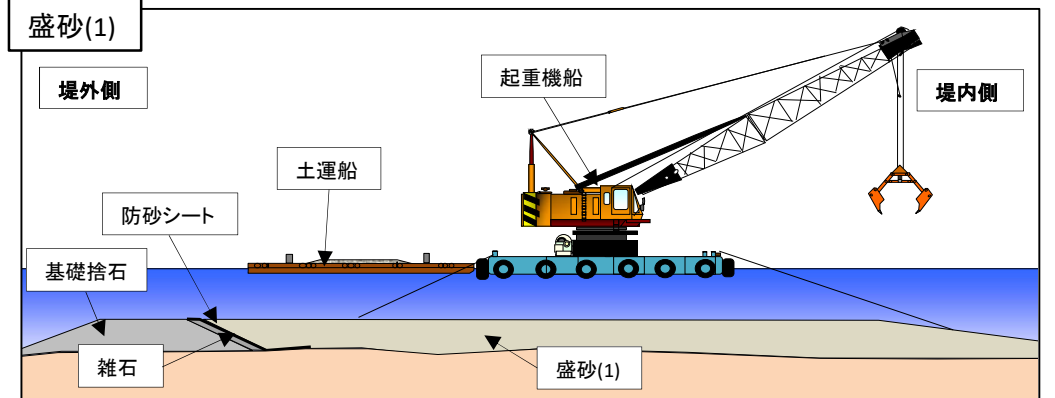
## 2. 工事内容

下図の区域において、以下の作業を行います。

- 【航泊禁止区域】①盛砂投入、②防砂シート設置、③基礎捨石投入  
 ④雑石投入、⑤袋詰根固製作・設置、⑥裏埋材投入  
 ⑦中層混合処理工
- 【隣接区域】⑦中層混合処理工(資機材搬入)

工種	令和3年		令和4年										令和5年			
	11月	12月	1月	2月	3月	4月	5月	6月	7月	8月	9月	10月	11月	12月	1月	2月
準備工																
①盛砂																
②防砂シート																
③基礎捨石																
④雑石																
⑤袋詰根固製作・設置																
⑥裏埋材																
⑦中層混合処理																
⑧汚濁防止膜保守管理																
⑨監視船配備																
後片付																

## 3. 作業概要

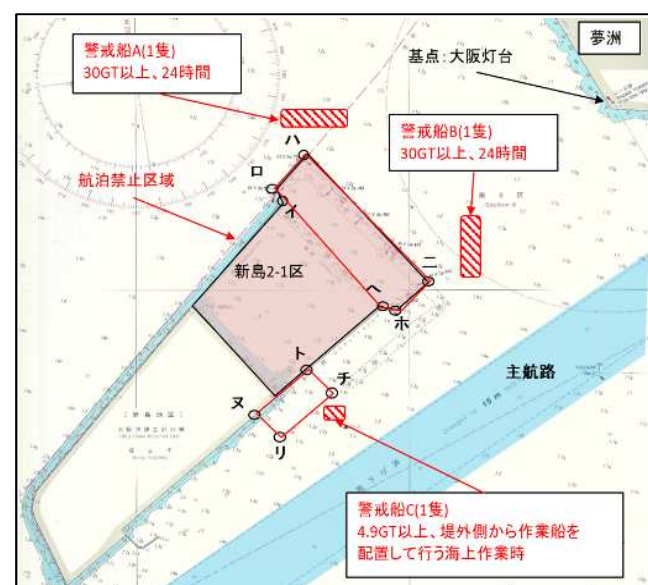


## 4. 安全対策


- (1) 作業船には、海上衝突予防法に規定する灯火・形象物を掲げるとともに、行き先標示旗(※①参照)を掲揚します。
- (2) 潜水作業時には、警戒船(4.9GT級)を1隻配置します。
- (3) 潜水作業中は国際信号「A旗」(※②参照)を掲げます。
- (4) 警戒船旗(※③参照)を掲揚した警戒船を下図のように配備し、付近の航行船舶に注意を喚起します。

基点	大阪灯台	世界測地系	34-38-36.6N	135-22-44.7E
イ	基点から	251度 32分 29秒	1,979mの地点	
ロ	イ点から	350度 26分 04秒	76mの地点	
ハ	ロ点から	38度 28分 04秒	263mの地点	
ニ	ハ点から	137度 29分 25秒	995mの地点	
ホ	ニ点から	227度 29分 39秒	250mの地点	
ヘ	ホ点から	275度 28分 35秒	75mの地点	
ト	基点から	227度 00分 05秒	2,371mの地点	
チ	ト点から	137度 00分 05秒	180mの地点	
リ	チ点から	227度 00分 05秒	360mの地点	
又	リ点から	317度 00分 00秒	180mの地点	

警戒船の種類	性能・設備	隻数	警戒時間
警戒指揮船A	30GT以上 (国際VHF搭載)	1	24時間
警戒船B	30GT以上	1	24時間
警戒船C	4.9GT以上	1	作業時



### ① 行き先標示旗



### ② 国際信号「A旗」



### ③ 警戒船旗



警戒中 WARNING