

安 全 情 報

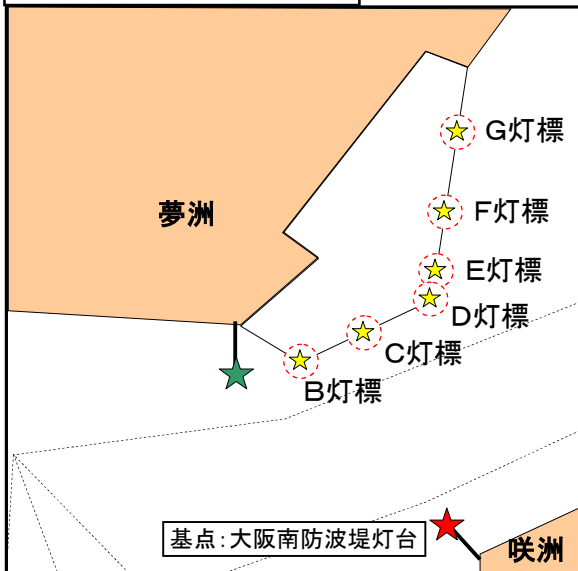
O N I C 1 9 - 1 0 - 6
 平成 19 年 10 月 22 日
 大阪港航行安全情報センター
 TEL06-6612-4363 FAX06-6612-4366

大阪市大阪北港南灯浮標(B～G)及び南港魚釣り公園前灯浮標のアンカーチェーン等の点検が下記のとおり実施されます。

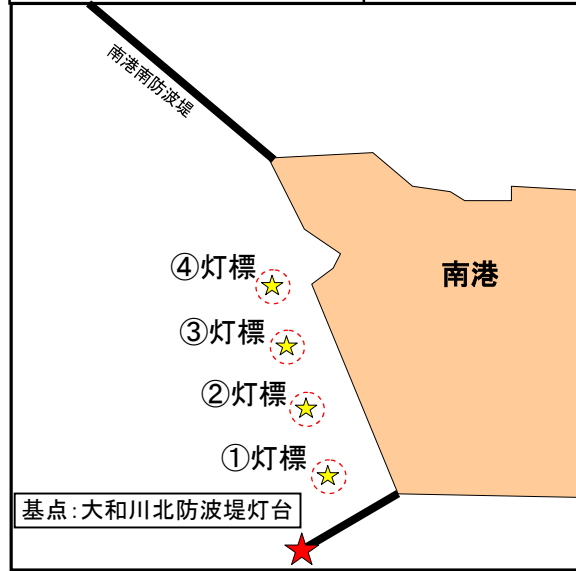
記

- 1 期間及び時間 平成19年10月25日(木)～平成19年11月1日(木)【日出～日没】
 <予備日> 平成19年11月2日(金)～平成19年11月22日(木)
- 2 作業区域 大阪港大阪区第1・5区<各灯標を中心とする半径50m円内海面>(下図のとおり)
- 3 作業概要 (1) 灯浮標10基の水中部分(アンカーチェーン)の点検を、夢洲東側灯浮標を4日間、南港魚釣り公園前灯浮標を2日間の予定で実施します。
 (2) 作業は、潜水士船を灯浮標に係留し、アンカーを入れ、フーカー式潜水士1名が係留ロープを伝い、ブイ水中部とアンカーチェーンの点検を行います。
- 4 安全対策 (1) 作業中は、警戒船1隻を配備し、作業区域に接近する船舶等に対して「警戒船旗、拡声器」等により、注意を喚起します。
 (2) 潜水士船には、国際信号書の「A旗」の信号板掲揚します。
 (3) 作業は付近航行船舶に支障のないように行い、他船の航行に支障の恐れがある場合は作業を中止します。
- 5 出 所 大阪港長許可 第513号(平成19年10月15日)
- 6 連絡先 大阪市港湾局海務課海上保全
 担当者 山本 孝昭 電話 06-6552-0011

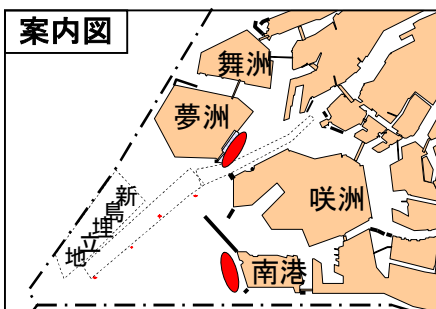
作業位置拡大図(夢洲側)



作業位置拡大図(南港側)



作業区域(夢洲側) : ☆			
各灯標を中心とする半径50m円内海面			
基点: 大阪南防波堤灯台			
各点	方位	距離	
B灯標	基点より	315°	460m
C灯標	B灯標より	62°	320m
D灯標	C灯標より	62°	150m
E灯標	D灯標より	9°	60m
F灯標	E灯標より	9°	200m
G灯標	F灯標より	9°	200m



作業区域(南港側) : ☆			
各灯標を中心とする半径50m円内海面			
基点: 大和川北防波堤灯台			
各点	方位	距離	
①灯標	基点より	13°	120m
②灯標	①灯標より	337°	200m
③灯標	②灯標より	343°	200m
④灯標	③灯標より	343°	200m

船舶への周知について、ご協力ください。